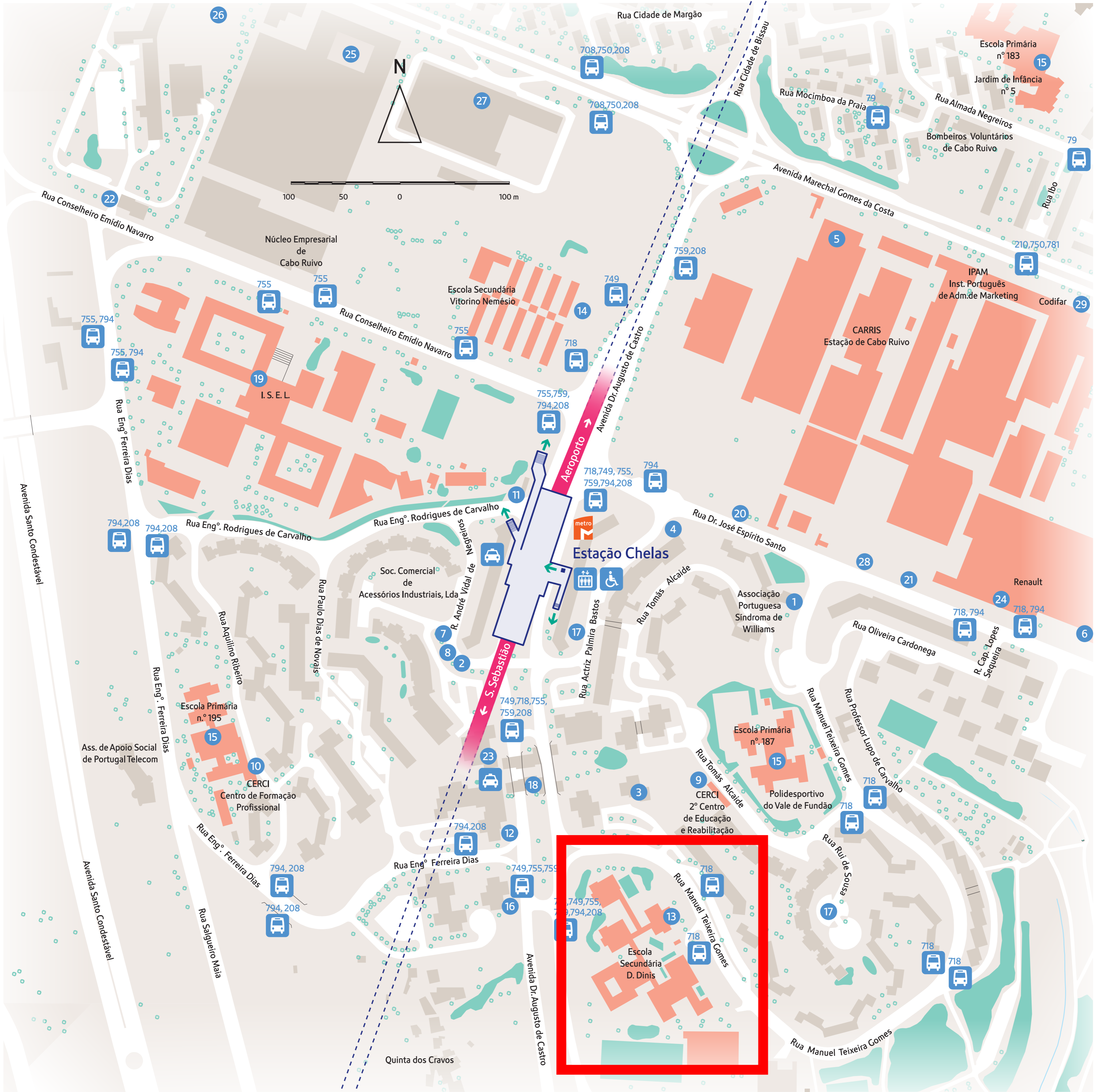








Mapa da área local



1
2
3
4
5

Símbolos

-  Estação do metro
-  Saída da estação
-  Autocarro
-  Elevador de acesso à estação
-  Mobilidade reduzida
-  Táxi

Informações úteis

- | | | | |
|--|-----|--|-----|
| 1 Ass. Port. de Portadores de Trissomia 21 | D 3 | 16 Edições ASA/Lisboa Editora | C 5 |
| 2 Ass. Port. de Escolas de Condução | C 3 | 17 Farmácias | C 4 |
| 3 9º Bairro Fiscal de Lisboa | C 4 | 18 Grupo Desportivo de Chelas | C 4 |
| 4 Banco Espírito Santo | D 3 | 19 ISEL - Instituto Sup. de Engenharia de Lisboa | B 2 |
| 5 Carris - Estação de Cabo Ruivo | D 2 | 20 Mitsubishi | D 3 |
| 6 Central de Correios de Lisboa (encomendas) | E 3 | 21 Opel (Sorel) | E 3 |
| 7 Centro Comercial Oriente | C 3 | 22 Parque EXPO | A 1 |
| 8 Centro Comercial Chelas | C 3 | 23 P.S.P. - Polícia (2ª Divisão, 14ª Esquadra) | C 4 |
| 9 CERCI - 2º Centro de Educ. e Reabilitação | D 4 | 24 Renault | E 3 |
| 10 CERCI - Centro de Formação Profissional | B 4 | 25 Roquette (Agente Transitário) | B 1 |
| 11 Comissão de Moradores de Chelas | C 3 | 26 Soc. Port. Lapidação de Diamantes | A 1 |
| 12 Clínica Oriental de Chelas | C 4 | 27 Solvay (Indústria Farmacêutica) | C 1 |
| 13 Escola Secundária D. Dinis | D 5 | 28 Toyota | D 3 |
| 14 Escola Secundária Vitorino Nemésio | C 2 | 29 Universidade Independente | E 2 |
| 15 Escolas Primárias | | | |

